

(серийный номер сертификата ЭП) 30 94 b7 97 4b 3e a8 e1 f0 7a 34 7e fa d6 fa 78	(срок действия сертификата ЭП) 10.08.2023	(владелец сертификата ЭП, ФИО) Росреестр
Управление Федеральной службы государственной регистрации, кадастра и картографии по Новгородской области		



Выписка из Единого государственного реестра недвижимости об основных характеристиках и зарегистрированных правах на объект недвижимости

Сведения об основных характеристиках объекта недвижимости

В Единый государственный реестр недвижимости внесены следующие сведения:

Раздел 1 Лист 1

Земельный участок			
вид объекта недвижимости			
Лист № 1 раздела 1	Всего листов раздела 1: 1	Всего разделов: 3	Всего листов выписки: 4
04.05.2023г.			
Кадастровый номер:	53:12:0102003:70		
Номер кадастрового квартала:	53:12:0102003		
Дата присвоения кадастрового номера:	19.08.2014		
Ранее присвоенный государственный учетный номер:	данные отсутствуют		
Местоположение:	Новгородская область, р-н Окуловский, Окуловское городское поселение, г Окуловка, ул Театральная, уч 16		
Площадь, м2:	1699 +/- 13		
Кадастровая стоимость, руб:	1836479.53		
Кадастровые номера расположенных в пределах земельного участка объектов недвижимости:	данные отсутствуют		
Категория земель:	Земли населенных пунктов		
Виды разрешенного использования:	для парковки автотранспорта		
Статус записи об объекте недвижимости:	Сведения об объекте недвижимости имеют статус "актуальные"		
Особые отметки:	данные отсутствуют		
Получатель выписки:	Обыденова Татьяна Сергеевна, действующий(ая) на основании документа "Распоряжение О приёме Обыденовой Т.С. на работу" Муниципальное автономное учреждение дополнительного образования "Спортивная школа г. Окуловка"		

полное наименование должности	ДОКУМЕНТ ПОДПИСАН	инициалы, фамилия
	ЭЛЕКТРОННОЙ ПОДПИСЬЮ	
	 Сертификат: 3094B7974B3CA8E1F07A347CFAD6FA78 Владелец: ФЕДЕРАЛЬНАЯ СЛУЖБА ГОСУДАРСТВЕННОЙ РЕГИСТРАЦИИ, КАДАСТРА И КАРТОГРАФИИ Действителен: с 17.05.2022 по 10.08.2023	 Отдел МФЦ по Окуловскому муниципальному району 174350, обл. Новгородская, р-н Окуловский, г. Окуловка, ул. Уральская, д. 21 Специалист Петраченко С В


(серийный номер сертификата ЭП) 30 94 b7 97 4b 3c a8 e1 f0 7a 34 7c fa d6 fa 78	(срок действия сертификата ЭП) 10.08.2023	(владелец сертификата ЭП, ФИО) Росреестр	Раздел 2 Лист 2
--	--	---	--------------------

Выписка из Единого государственного реестра недвижимости об основных характеристиках и зарегистрированных правах на объект недвижимости

Сведения о зарегистрированных правах

Земельный участок			
вид объекта недвижимости			
Лист № 1 раздела 2	Всего листов раздела 2: 2	Всего разделов: 3	Всего листов выписки: 4
04.05.2023г.			
Кадастровый номер:		53:12:0102003:70	

1	Правообладатель (правообладатели):	1.1	Муниципальное автономное учреждение дополнительного образования "Спортивная школа г. Окуловка", ИНН: 5311005321, ОГРН: 1025301588916
	Сведения о возможности предоставления третьим лицам персональных данных физического лица:	1.1.1	данные отсутствуют
2	Вид, номер, дата и время государственной регистрации права:	2.1	Постоянное (бессрочное) пользование 53:12:0102003:70-53/093/2019-6 12.07.2019 15:04:16
4	Ограничение прав и обременение объекта недвижимости:	не зарегистрировано	
1	Правообладатель (правообладатели):	1.2	Муниципальное образование "Окуловский муниципальный район"
	Сведения о возможности предоставления третьим лицам персональных данных физического лица:	1.2.1	данные отсутствуют
2	Вид, номер, дата и время государственной регистрации права:	2.2	Собственность 53:12:0102003:70-53/005/2017-3 25.08.2017 12:50:41
4	Ограничение прав и обременение объекта недвижимости:	не зарегистрировано	
5	Заявленные в судебном порядке права требования:	данные отсутствуют	
6	Сведения о возражении в отношении зарегистрированного права:	данные отсутствуют	
7	Сведения о возможности предоставления третьим лицам персональных данных физического лица:	данные отсутствуют	
8	Сведения о наличии решения об изъятии объекта недвижимости для государственных и муниципальных нужд:	данные отсутствуют	
9	Сведения о невозможности государственной регистрации без личного участия правообладателя или его законного представителя:	данные отсутствуют	

полное наименование должности	 ДОКУМЕНТ ПОДПИСАН ЭЛЕКТРОННОЙ ПОДПИСЬЮ	инициалы, фамилия Отдел МФЦ по Окуловскому муниципальному району 174350, обл. Новгородская, р-н Окуловский, г. Окуловка, ул. Уральская, д. 21 Специалист Петраченко С В



(серийный номер сертификата ЭП) 30 04 17 07 48 21 08 11 07 70 24 70 00 26 00 78	(срок действия сертификата ЭП) 10.08.2023	(владелец сертификата ЭП, ФИО) Росреестр	Лист 3
Земельный участок			
ВИД ОБЪЕКТА НЕДВИЖИМОСТИ			


Лист № 2 раздела 2	Всего листов раздела 2: 2	Всего разделов: 3	Всего листов выписки: 4
--------------------	---------------------------	-------------------	-------------------------

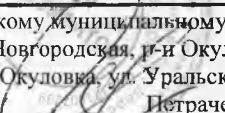
04.05.2023г.


Кадастровый номер: 53:12:0102003:70

10	Правопритязания и сведения о наличии поступивших, но не рассмотренных заявлений о проведении государственной регистрации права (перехода, прекращения права), ограничения права или обременения объекта недвижимости, сделки в отношении объекта недвижимости:	отсутствуют
11	Сведения о невозможности государственной регистрации перехода, прекращения, ограничения права на земельный участок из земель сельскохозяйственного назначения:	данные отсутствуют

полное наименование должности	ДОКУМЕНТ ПОДПИСАН	инициалы, фамилия
	ЭЛЕКТРОННОЙ ПОДПИСЬЮ	

  
 Сертификат: 3094В7974В3СА8Е1F07A347СFAD6FA78  
 Владелец: ФЕДЕРАЛЬНАЯ СЛУЖБА ГОСУДАРСТВЕННОЙ  
 РЕГИСТРАЦИИ, КАДАСТРА И КАРТОГРАФИИ  
 Действителен: с 17.05.2022 по 10.08.2023

Отдел МФЦ по Окуловскому муниципальному району  
 174350, обл. Новгородская, г-и Окуловский,  
 г. Окуловка, ул. Уральская, д. 21  
 Специалист  Петрченко С В



(серийный номер сертификата ЭП) 30 94 b7 97 4b 3c a8 e1 f0 7a 34 7c fa d6 fa 78	(срок действия сертификата ЭП) 10.08.2023	(владелец сертификата ЭП, ФИО) Раздел 3 Лист 4 Росреестр
Выписка из Единого государственного реестра недвижимости об основных характеристиках и зарегистрированных правах на объект недвижимости		

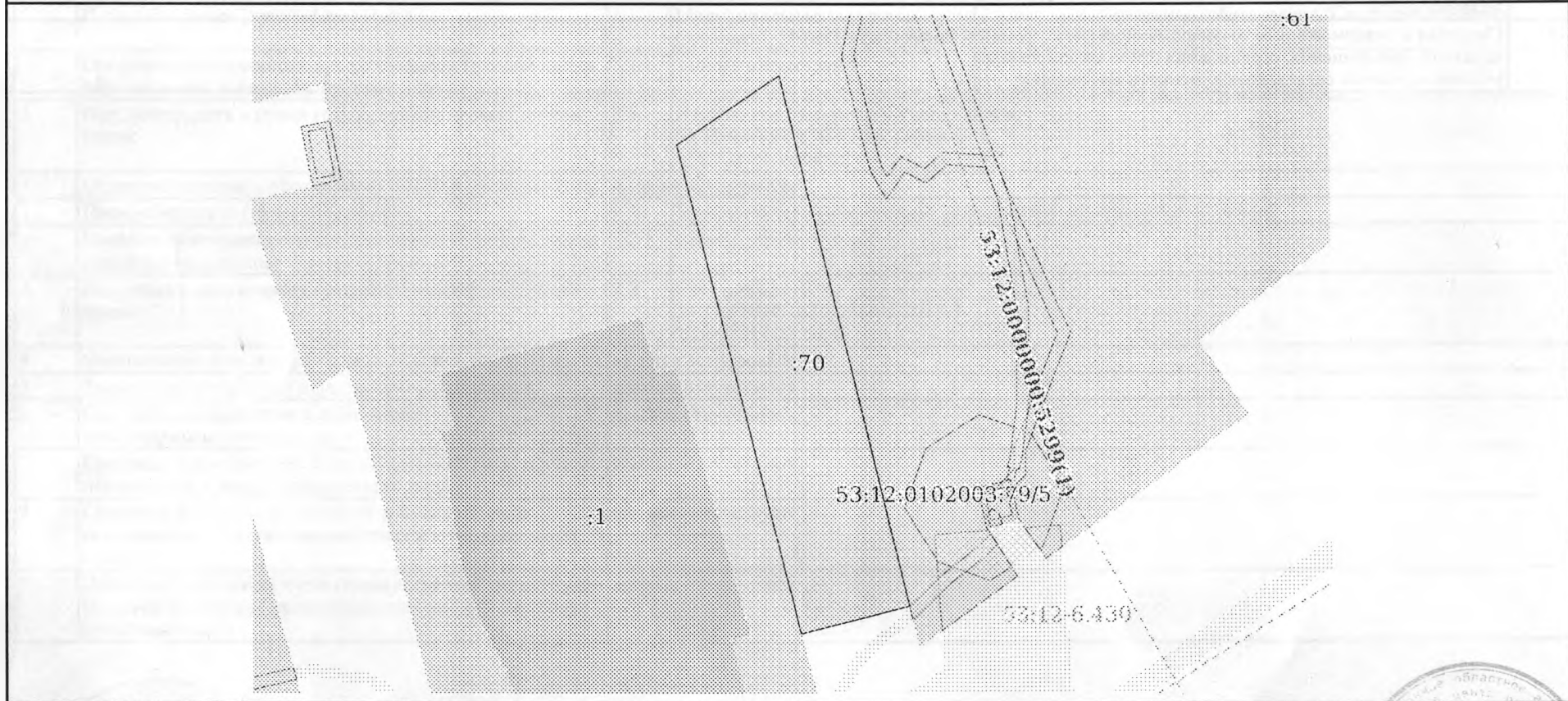
Описание местоположения земельного участка

Земельный участок			
вид объекта недвижимости			

Лист № 1 раздела 3	Всего листов раздела 3: 1	Всего разделов: 3	Всего листов выписки: 4
--------------------	---------------------------	-------------------	-------------------------

04.05.2023г.
Кадастровый номер: 53:12:0102003:70

План (чертеж, схема) земельного участка



Масштаб 1:1000      Условные обозначения:

полное наименование должности	ДОКУМЕНТ ПОДПИСАН	инициалы, фамилия
	ЭЛЕКТРОННОЙ ПОДПИСЬЮ	
	 Сертификат: 3094B7974B3CA8E1F07A347CFAD6FA78 Владелец: ФЕДЕРАЛЬНАЯ СЛУЖБА ГОСУДАРСТВЕННОЙ РЕГИСТРАЦИИ, КАДАСТРА И КАРТОГРАФИИ Действителен: с 17.05.2022 по 16.08.2023	